



C-SCOPE UPDATE

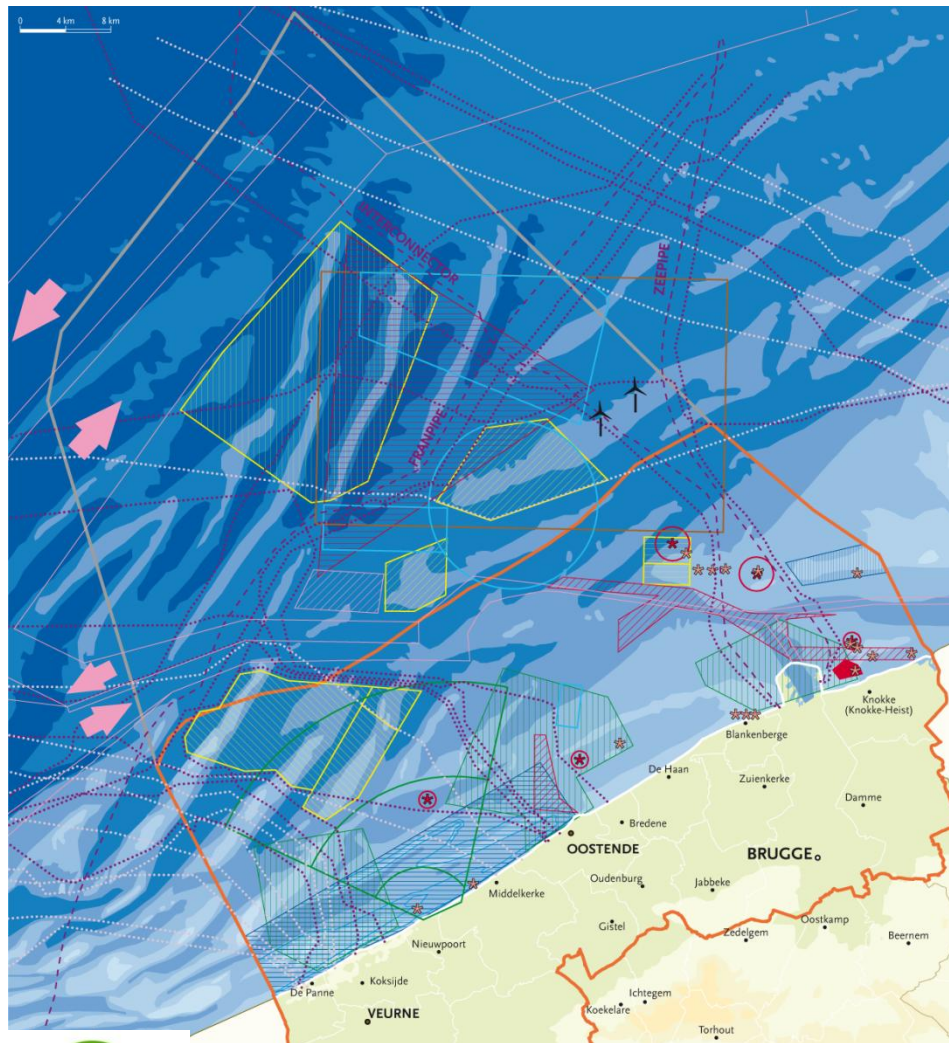
Kathy Belpaeme
Coordination Centre on ICZM



Developing a framework for integrating terrestrial and marine planning/MSP



Current status of MSP in Belgium



Position paper on ICZM



Heist Marine Management Area



-  Vogelrichtinggebieden (SBZ-V)
-  Habitatrichtinggebieden (SBZ-H)
-  Grote Eenheid Natuur (GEN)
-  Gericht Marien Reservaat
-  Vogelrichtinggebied (SBZ-V 3)
-  — indringing, verstoring watersporters
-  * boeien / paaltjes
(= obstakels voor watersporters)
-  ■ houten palen
-  □ moeilijke toegankelijkheid voor
rescueboten, zeilboten, catamaran
-  □ strandhoofd 1 te verwijderen
-  ● vissers / pierenstekers
-  — visuele hinder
-  weinig aantrekkelijke dijk
-  * fysische afsluiting strandreservaat
(= weinig aantrekkelijk voor
toeristen en recreanten)
-  ■
-  ■ zandbank
-  ■ kabels en leidingen
-  huidige locatie VVV Heist
-  toekomstige locatie VVV Heist

Kaart° 9 | REV.D | 05/2010

Conflictkaart
projectnr. 11/005465 - Basisanalyse Baai van Heist

[illegible]

Heist Marine Management Area



Heist Marine Management Area

Kaart 12: Visualisatie korte termijn visie vanuit wonen, toerisme en recreatie

1 VVV heist

Kaart 13: Visualisatie middellangtermijnvisie vanuit wonen, toerisme en recreatie

Kaart 14: Visualisatie langtermijnvisie vanuit wonen, toerisme en recreatie

1 VVV heist

2 sportstrand

3 indoor beachvolley

4 zwembad

5 snorkelbassin & duikput

6 speelzone

7 fietsenstalling & accommodatie

zandbank

visuele buffer

visuele buffer

visuele buffer

activiteitsstrip

jachthaven

passerelle

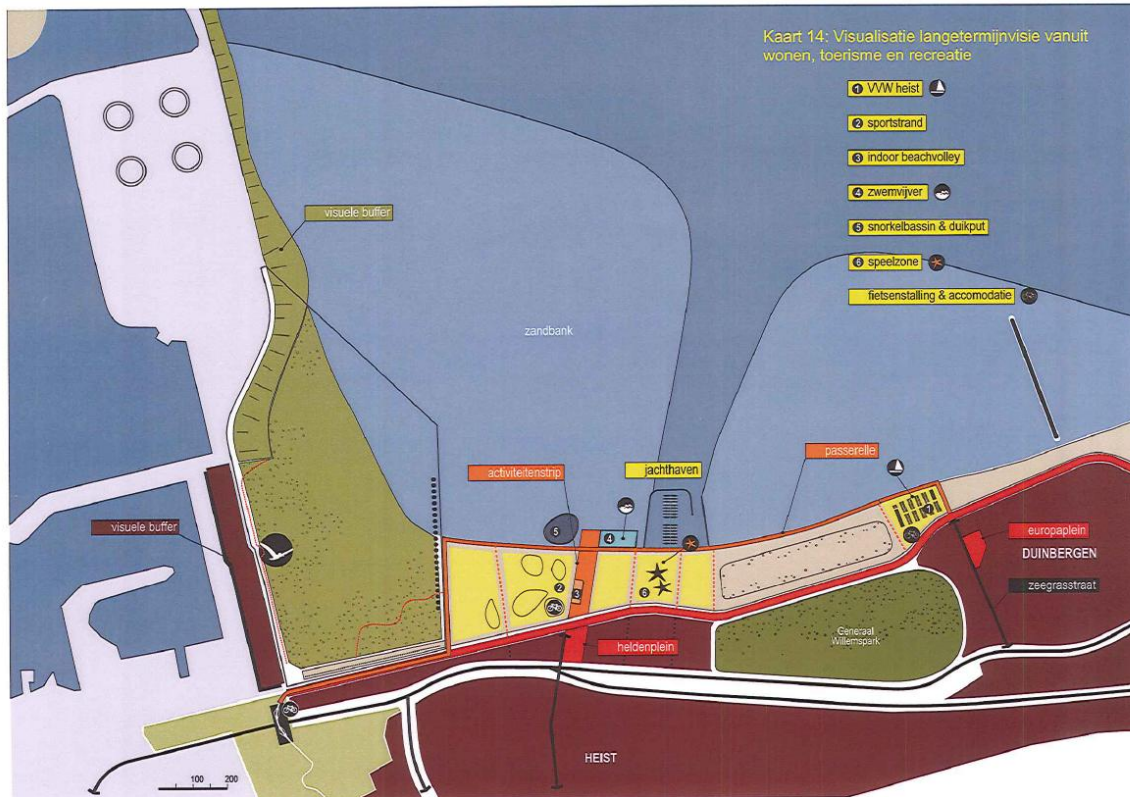
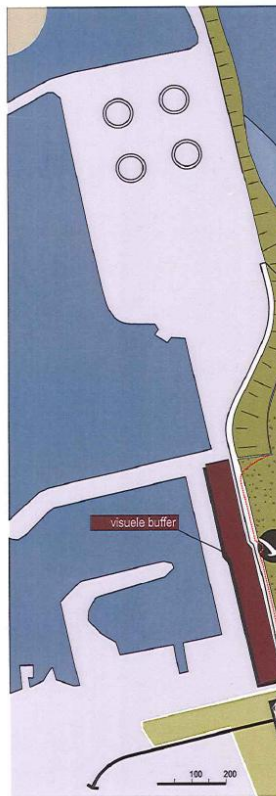

europaplein

DUINBERGEN

zeegrassstraat

Generaal Willemspark

HEIST



Development of tools for achieving sustainable coastal economies and environments

DE KUSTATLAS online

Home Thema's Downloads Links Contact Vul hier uw zoekterm in...

U bent hier: Home

NIEUWS

Fietskaarten "Noord-Franse kust"

Côte d'Opale, Baie de la Somme, Pays d'Artois.

VIRTUAL TOUR

Bekijk een virtual tour van de Belgische Kust »

WELKOM AAN DE BELGISCHE KUST

Ontdek de inhoud van de Kustatlas

- Algemene situering
- Beleid & administratie
- Educatie & onderzoek
- Indicatoren
- Ruimtelijke structuur
- Gebruik van de zee
- Natuur & milieu
- Toerisme, recreatie & sport
- Industrie & bedrijven
- Sociale omgeving & wonen
- Visserij & landbouw
- Erfgoed & cultuur
- Zeevering & kustbeheer

Ontdek de interactieve kaart

© 2010 Kustbeheer | [Algemene voorwaarden](#) - [Privacy Policy](#) [SHARE](#) [f](#) [t](#) [e](#)

Achieving commitment to ICZM through stakeholder engagement



Communication actions and tools: www.....





With special thanks to our funding partners
and all our coastal stakeholders

